







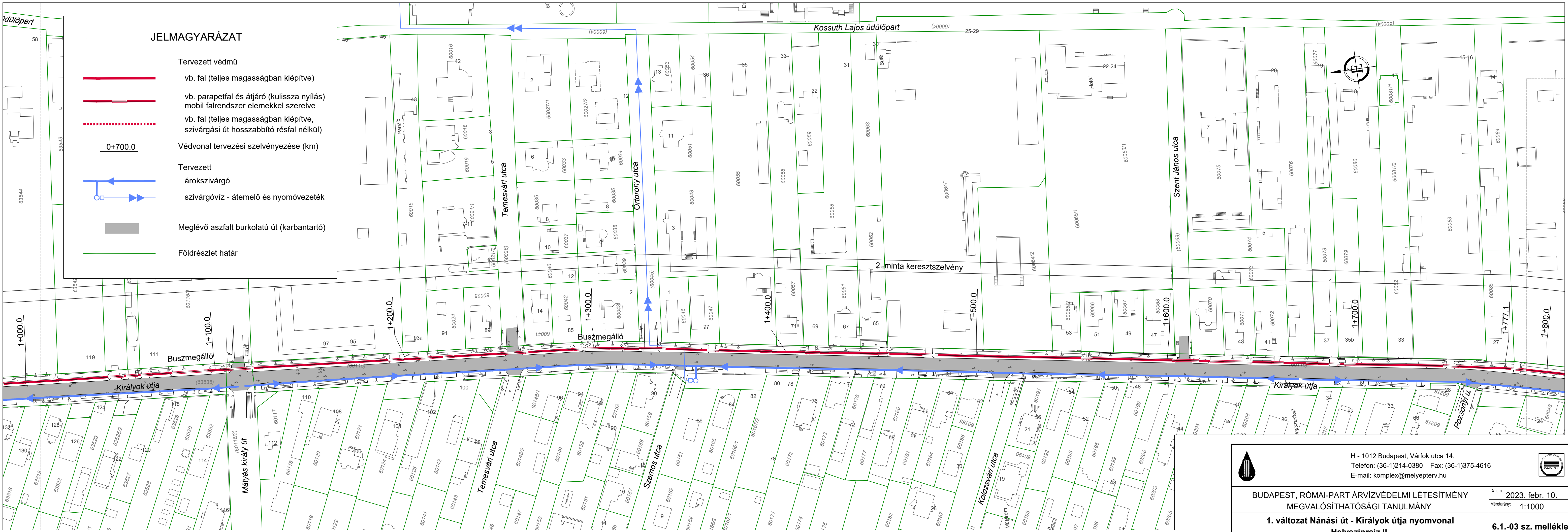




JELMAGYARÁZAT

-  Tervezett védmű
vb. fal (teljes magasságban kiépítve)
-  vb. parapetfal és átjáró (kulissza nyílás) mobil falrendszer elemekkel szerelve
-  vb. fal (teljes magasságban kiépítve, szivárgási út hosszabbító részfal nélkül)
-  0+700.0
-  Tervezett árokszivargó
-  szivárgóvíz - átemelő és nyomóvezeték
-  Meglévő aszfalt burkolatú út (karbantartó)
-  Földrészlet határ



| | | |
|---|--|---|
|  | H - 1012 Budapest, Várkok utca 14. Telefon: (36-1)214-0380 Fax: (36-1)375-4616 E-mail: komplex@melyepterv.hu |  |
| BUDAPEST, RÓMAI-PART ÁRVÍZVÉDELMI LÉTESÍTMÉNY MEGVALÓSÍTHATÓSÁGI TANULMÁNY | | Dátum: 2023. febr. 10. Méretarány: 1:1000 |
| 1. változat Nánási út - Királyok útja nyomvonal Helyszínrajz II. | | 6.1.-03 sz. melléklet |