







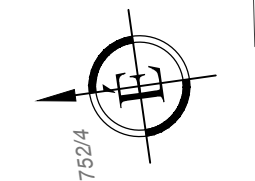


JELMAGYARÁZAT

-  vb. fal (teljes magasságban kiépítve)
-  vb. parapetfal és átjáró (kulissza nyílás) mobil falrendszer elemekkel szerelve
-  vb. fal (teljes magasságban kiépítve, szivárgási út hosszabbító részfal nélkül)
-  **0+700.0**
Védvonal tervezési szelvényezése (km)
-  Tervezett árokszivárgó
-  szivárgóvíz - átemelő és nyomóvezeték
-  Meglévő aszfalt burkolatú út (karbantartó)
-  Földrészlet határ



H - 1012 Budapest, Várkok utca 14.
 Telefon: (36-1)214-0380 Fax: (36-1)375-4616
 E-mail: komplex@melyepterv.hu



BUDAPEST, RÓMAI-PART ÁRVÍZVÉDELMI LÉTESÍTMÉNY
 MEGVALÓSÍTHATÓSÁGI TANULMÁNY

Dátum: 2023. febr. 10.
 Méretarány: 1:1000

1. változat Nánási út - Királyok útja nyomvonal
Helyszínrajz III.

6.1.-04 sz. melléklet