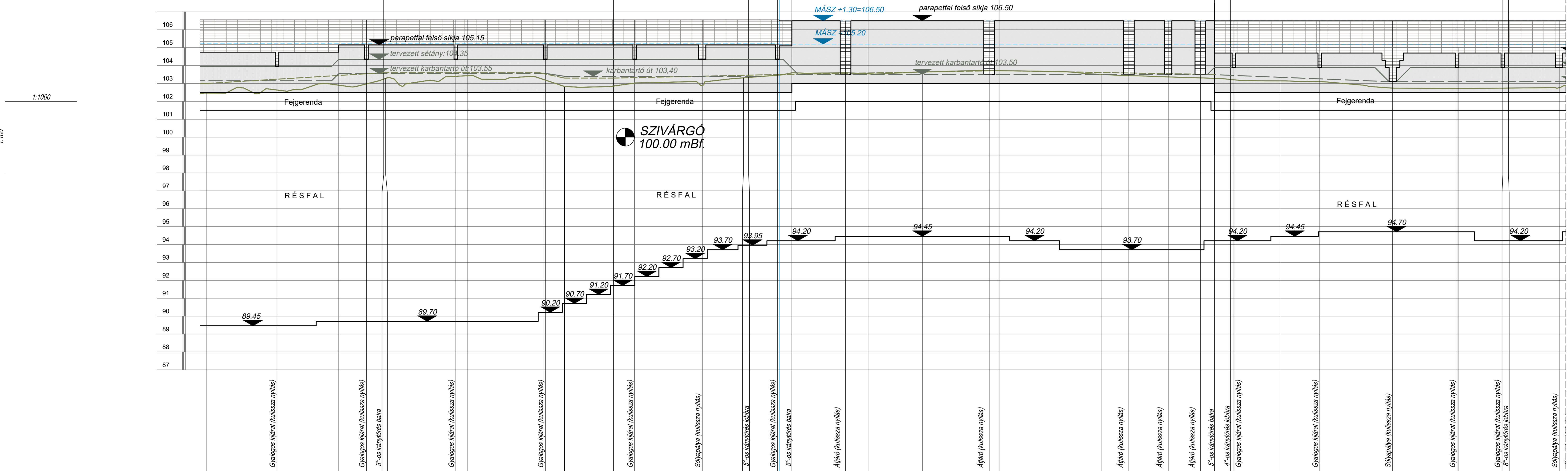



Szakasz megnevezése	PART II. szakasz			
Helyrajzi szám	60001	60001	(60004)	60001

Jellemző keresztmetszelvény




Meglévő terepszint [m.B.f.]	87	88	89	90	91	92	93	94	95	96	97	98	99	100	101	102	103	104	105	106		
Tervezett terepszint [m.B.f.]	87	88	89.45	89.70	90.20	90.70	91.20	91.70	92.20	92.70	93.20	93.70	93.95	94.20	94.45	94.70	94.20	93.70	94.20	94.45	94.70	94.20
Szelvény [m]	0+70.00	0+74.00	0+78.00	0+82.00	0+86.00	0+90.00	0+94.00	0+98.00	0+102.00	0+106.00	0+110.00	0+114.00	0+118.00	0+122.00	0+126.00	0+130.00	0+134.00	0+138.00	0+142.00	0+146.00	0+150.00	0+154.00



**Mélyépterv
Komplex Zrt**

H - 1012 Budapest, Várkonyi út 14.
Telefon: (36-1)214-0380 Fax: (36-1)375-4616
E-mail: komplex@melyepterv.hu



BUDAPEST, RÓMAI-PART ÁRVÍZVÉDELMI LÉTESÍTMÉNY MEGVALÓSÍTHATÓSÁGI TANULMÁNY	Dátum: 2023. jan. 10. Mértárny: 1:100, 1:1000
2. változat római-parti nyomvonal Hossz-szelvény II.	6.1.-20 sz. melléklet